Схема расположения границ публичного сервитута
для эксплуатации объекта электросетевого хозяйства

Электросетевой комплекс Подстанция 35/6кВ «Заозерье» (ВЛ 6 кВ фидер 1, КТП 4467, КТП 4273, КТП 4216, КТП 4210, КТП 4232)

Обзорная схема границ публичного сервитута

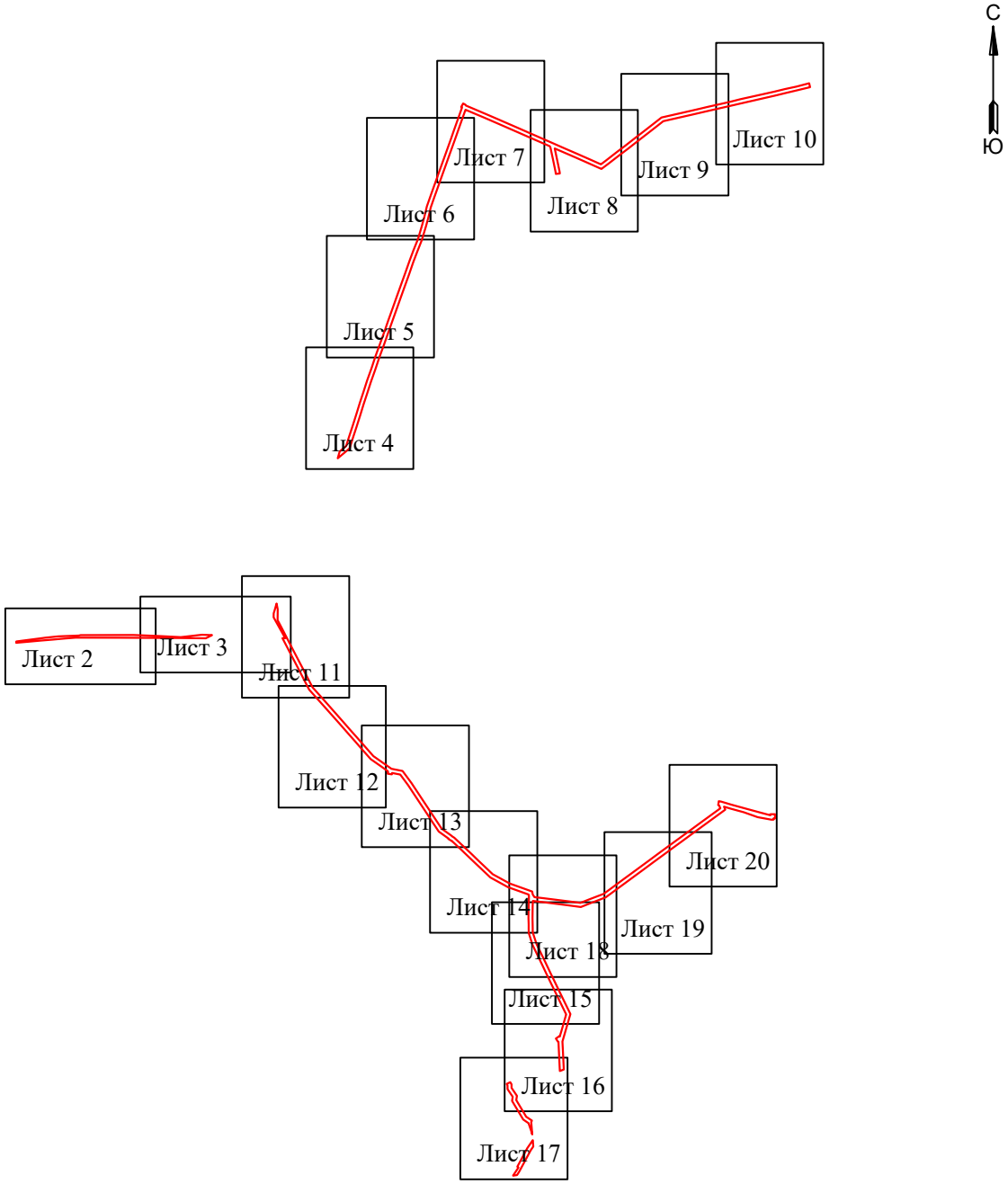

Используемые условные знаки и обозначения:

- границы устанавливаемого публичного сервитута

Схема расположения границ публичного сервитута
для эксплуатации объекта электросетевого хозяйства
Электросетевой комплекс Подстанция 35/6кВ «Заозерье» (ВЛ 6 кВ фидер 1, КТП 4467, КТП 4273, КТП 4216, КТП 4210, КТП 4232)

Используемые условные знаки и обозначения:

- границы устанавливаемого публичного сервитута
- ось линии, контур объекта
- границы муниципального образования, населенных пунктов
- границы кадастрового квартала
- границы земельных участков, попадающих в зону публичного сервитута

• 1 - обозначение характерной точки границы устанавливаемого публичного сервитута
:123 - кадастровый номер земельного участка
59:32:0000000 - кадастровый номер квартала
Пермский МО - наименование муниципального образования, населенного пункта

Масштаб 1:2000

Схема расположения границ публичного сервитута
для эксплуатации объекта электросетевого хозяйства
Электросетевой комплекс Подстанция 35/6кВ «Заозерье» (ВЛ 6 кВ фидер 1, КТП 4467, КТП 4273, КТП 4216, КТП 4210, КТП 4232)

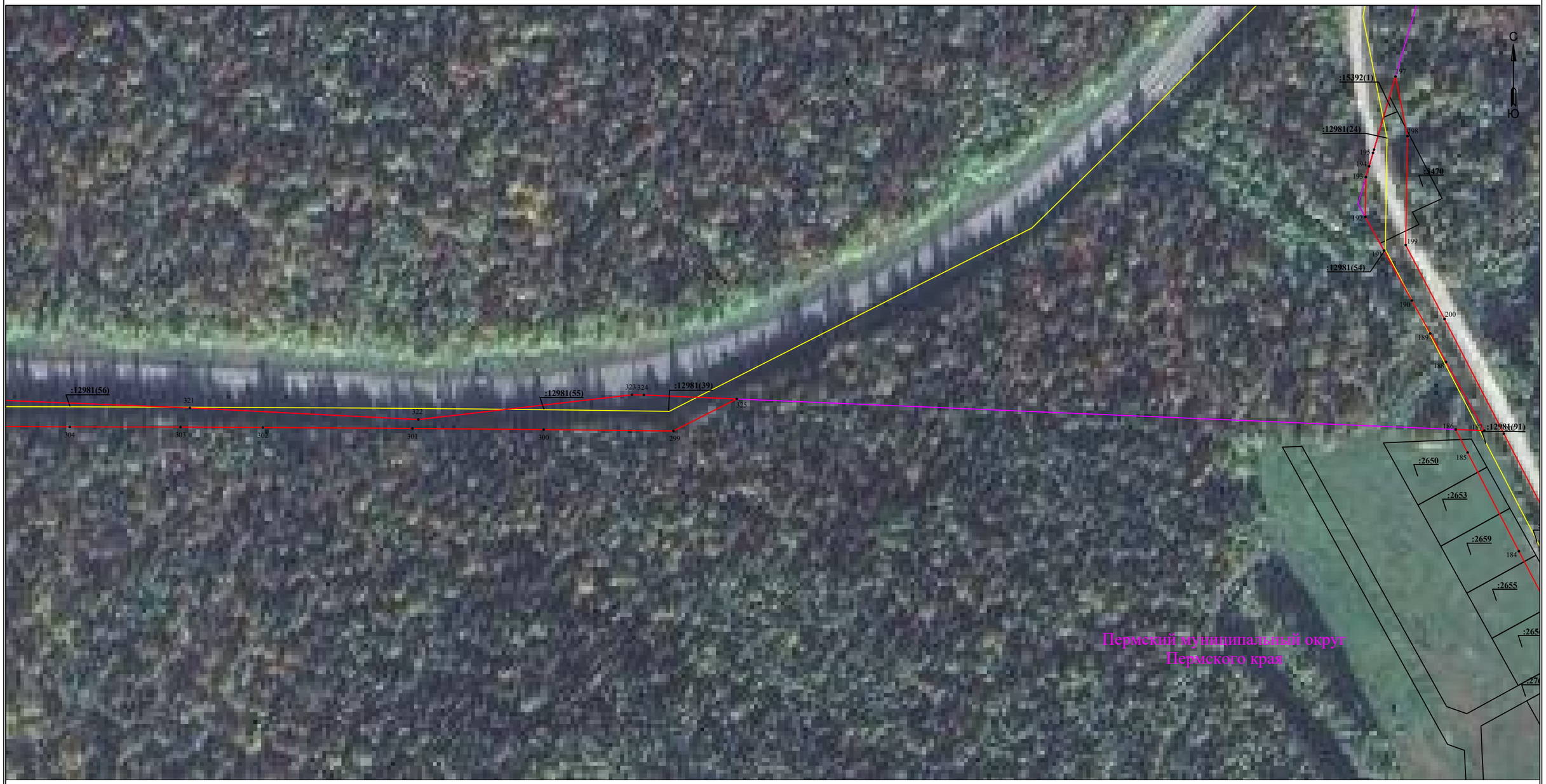

Используемые условные знаки и обозначения:

- границы устанавливаемого публичного сервитута
- ось линии, контур объекта
- границы муниципального образования, населенных пунктов
- границы кадастрового квартала
- границы земельных участков, попадающих в зону публичного сервитута

• 1 - обозначение характерной точки границы устанавливаемого публичного сервитута
:123 - кадастровый номер земельного участка
59:32:0000000 - кадастровый номер квартала
Пермский МО - наименование муниципального образования, населенного пункта

Масштаб 1:2000

Схема расположения границ публичного сервитута
для эксплуатации объекта электросетевого хозяйства
Электросетевой комплекс Подстанция 35/6кВ «Заозерье» (ВЛ 6 кВ фидер 1, КТП 4467, КТП 4273, КТП 4216, КТП 4210, КТП 4232)

Используемые условные знаки и обозначения:

- границы устанавливаемого публичного сервитута
- ось линии, контур объекта
- границы муниципального образования, населенных пунктов
- границы кадастрового квартала
- границы земельных участков, попадающих в зону публичного сервитута

Масштаб 1:2000

- • 1 - обозначение характерной точки границы устанавливаемого публичного сервитута
- :123 - кадастровый номер земельного участка
- 59:32:0000000 - кадастровый номер квартала
- Пермский МО - наименование муниципального образования, населенного пункта

Схема расположения границ публичного сервитута
для эксплуатации объекта электросетевого хозяйства
Электросетевой комплекс Подстанция 35/6кВ «Заозерье» (ВЛ 6 кВ фидер 1, КТП 4467, КТП 4273, КТП 4216, КТП 4210, КТП 4232)

Используемые условные знаки и обозначения:

- границы устанавливаемого публичного сервитута
- ось линии, контур объекта
- границы муниципального образования, населенных пунктов
- границы кадастрового квартала
- границы земельных участков, попадающих в зону публичного сервитута

Масштаб 1:2000

• 1 - обозначение характерной точки границы устанавливаемого публичного сервитута
:123 - кадастровый номер земельного участка
59:32:0000000 - кадастровый номер квартала
Пермский МО - наименование муниципального образования, населенного пункта

Схема расположения границ публичного сервитута
для эксплуатации объекта электросетевого хозяйства
Электросетевой комплекс Подстанция 35/6кВ «Заозерье» (ВЛ 6 кВ фидер 1, КТП 4467, КТП 4273, КТП 4216, КТП 4210, КТП 4232)

Используемые условные знаки и обозначения:

- границы устанавливаемого публичного сервитута
- ось линии, контур объекта
- границы муниципального образования, населенных пунктов
- границы кадастрового квартала
- границы земельных участков, попадающих в зону публичного сервитута

Масштаб 1:2000

- • 1 - обозначение характерной точки границы устанавливаемого публичного сервитута
- :123 - кадастровый номер земельного участка
- 59:32:0000000 - кадастровый номер квартала
- Пермский МО - наименование муниципального образования, населенного пункта

Схема расположения границ публичного сервитута
для эксплуатации объекта электросетевого хозяйства
Электросетевой комплекс Подстанция 35/6кВ «Заозерье» (ВЛ 6 кВ фидер 1, КТП 4467, КТП 4273, КТП 4216, КТП 4210, КТП 4232)

Используемые условные знаки и обозначения:

- границы устанавливаемого публичного сервитута
- ось линии, контур объекта
- границы муниципального образования, населенных пунктов
- границы кадастрового квартала
- границы земельных участков, попадающих в зону публичного сервитута

Масштаб 1:2000

• 1 - обозначение характерной точки границы устанавливаемого публичного сервитута
:123 - кадастровый номер земельного участка
59:32:0000000 - кадастровый номер квартала
Пермский МО - наименование муниципального образования, населенного пункта

Схема расположения границ публичного сервитута
для эксплуатации объекта электросетевого хозяйства
Электросетевой комплекс Подстанция 35/6кВ «Заозерье» (ВЛ 6 кВ фидер 1, КТП 4467, КТП 4273, КТП 4216, КТП 4210, КТП 4232)

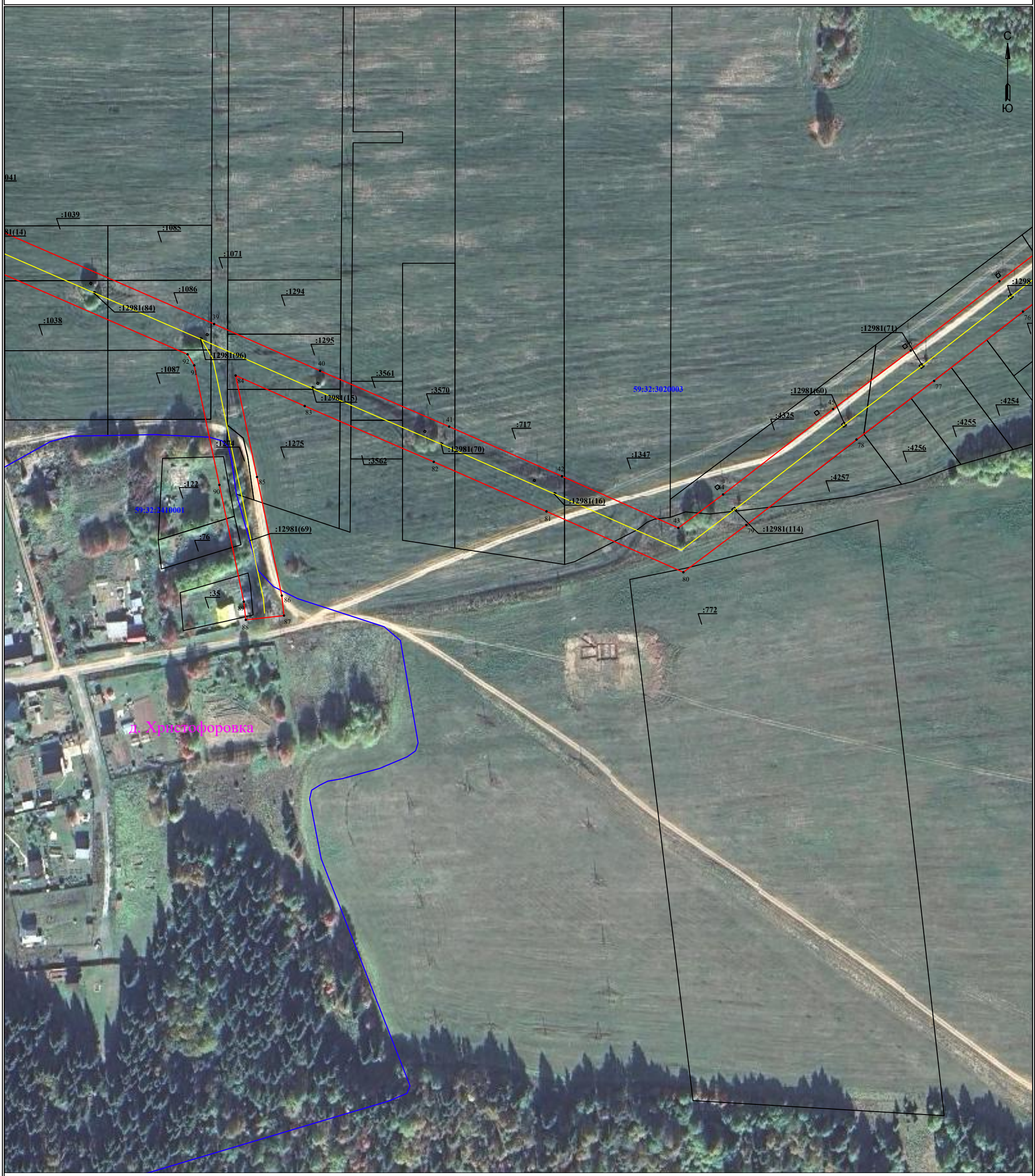

Используемые условные знаки и обозначения:

- границы устанавливаемого публичного сервитута
- ось линии, контур объекта
- границы муниципального образования, населенных пунктов
- границы кадастрового квартала
- границы земельных участков, попадающих в зону публичного сервитута

Масштаб 1:2000

- • 1 - обозначение характерной точки границы устанавливаемого публичного сервитута
- :123 - кадастровый номер земельного участка
- 59:32:0000000 - кадастровый номер квартала
- Пермский МО - наименование муниципального образования, населенного пункта

Схема расположения границ публичного сервитута
для эксплуатации объекта электросетевого хозяйства
Электросетевой комплекс Подстанция 35/6кВ «Заозерье» (ВЛ 6 кВ фидер 1, КТП 4467, КТП 4273, КТП 4216, КТП 4210, КТП 4232)

Используемые условные знаки и обозначения:

Масштаб 1:2000

- границы устанавливаемого публичного сервитута
- ось линии, контур объекта
- границы муниципального образования, населенных пунктов
- границы кадастрового квартала
- границы земельных участков, попадающих в зону публичного сервитута

• 1 - обозначение характерной точки границы устанавливаемого публичного сервитута
:123 - кадастровый номер земельного участка
59:32:0000000 - кадастровый номер квартала
Пермский МО - наименование муниципального образования, населенного пункта

Схема расположения границ публичного сервитута
для эксплуатации объекта электросетевого хозяйства
Электросетевой комплекс Подстанция 35/6кВ «Заозерье» (ВЛ 6 кВ фидер 1, КТП 4467, КТП 4273, КТП 4216, КТП 4210, КТП 4232)

Используемые условные знаки и обозначения:

Масштаб 1:2000

- границы устанавливаемого публичного сервитута
- ось линии, контур объекта
- границы муниципального образования, населенных пунктов
- границы кадастрового квартала
- границы земельных участков, попадающих в зону публичного сервитута

• 1 - обозначение характерной точки границы устанавливаемого публичного сервитута
:123 - кадастровый номер земельного участка
59:32:0000000 - кадастровый номер квартала
Пермский МО - наименование муниципального образования, населенного пункта

Схема расположения границ публичного сервитута
для эксплуатации объекта электросетевого хозяйства
Электросетевой комплекс Подстанция 35/6кВ «Заозерье» (ВЛ 6 кВ фидер 1, КТП 4467, КТП 4273, КТП 4216, КТП 4210, КТП 4232)

Используемые условные знаки и обозначения:

- границы устанавливаемого публичного сервитута
- ось линии, контур объекта
- границы муниципального образования, населенных пунктов
- границы кадастрового квартала
- границы земельных участков, попадающих в зону публичного сервитута

Масштаб 1:2000

- • 1 - обозначение характерной точки границы устанавливаемого публичного сервитута
- :123 - кадастровый номер земельного участка
- 59:32:0000000 - кадастровый номер квартала
- Пермский МО - наименование муниципального образования, населенного пункта

Схема расположения границ публичного сервитута
для эксплуатации объекта электросетевого хозяйства
Электросетевой комплекс Подстанция 35/6кВ «Заозерье» (ВЛ 6 кВ фидер 1, КТП 4467, КТП 4273, КТП 4216, КТП 4210, КТП 4232)

Используемые условные знаки и обозначения:

- границы устанавливаемого публичного сервитута
- ось линии, контур объекта
- границы муниципального образования, населенных пунктов
- границы кадастрового квартала
- границы земельных участков, попадающих в зону публичного сервитута

Масштаб 1:2000

- • 1 - обозначение характерной точки границы устанавливаемого публичного сервитута
- :123 - кадастровый номер земельного участка
- 59:32:0000000 - кадастровый номер квартала
- Пермский МО - наименование муниципального образования, населенного пункта

Схема расположения границ публичного сервитута
для эксплуатации объекта электросетевого хозяйства
Электросетевой комплекс Подстанция 35/6кВ «Заозерье» (ВЛ 6 кВ фидер 1, КТП 4467, КТП 4273, КТП 4216, КТП 4210, КТП 4232)

Используемые условные знаки и обозначения:

Масштаб 1:2000

- границы устанавливаемого публичного сервитута
- ось линии, контур объекта
- границы муниципального образования, населенных пунктов
- границы кадастрового квартала
- границы земельных участков, попадающих в зону публичного сервитута

• 1 - обозначение характерной точки границы устанавливаемого публичного сервитута
:123 - кадастровый номер земельного участка
59:32:0000000 - кадастровый номер квартала
Пермский МО - наименование муниципального образования, населенного пункта

Схема расположения границ публичного сервитута
для эксплуатации объекта электросетевого хозяйства
Электросетевой комплекс Подстанция 35/6кВ «Заозерье» (ВЛ 6 кВ фидер 1, КТП 4467, КТП 4273, КТП 4216, КТП 4210, КТП 4232)

Используемые условные знаки и обозначения:

- границы устанавливаемого публичного сервитута
- ось линии, контур объекта
- границы муниципального образования, населенных пунктов
- границы кадастрового квартала
- границы земельных участков, попадающих в зону публичного сервитута

Масштаб 1:2000

- • 1 - обозначение характерной точки границы устанавливаемого публичного сервитута
- :123 - кадастровый номер земельного участка
- 59:32:0000000 - кадастровый номер квартала
- Пермский МО - наименование муниципального образования, населенного пункта

Схема расположения границ публичного сервитута
для эксплуатации объекта электросетевого хозяйства
Электросетевой комплекс Подстанция 35/6кВ «Заозерье» (ВЛ 6 кВ фидер 1, КТП 4467, КТП 4273, КТП 4216, КТП 4210, КТП 4232)

Используемые условные знаки и обозначения:

Масштаб 1:2000

- границы устанавливаемого публичного сервитута
- ось линии, контур объекта
- границы муниципального образования, населенных пунктов
- границы кадастрового квартала
- границы земельных участков, попадающих в зону публичного сервитута

• 1 - обозначение характерной точки границы устанавливаемого публичного сервитута
:123 - кадастровый номер земельного участка
59:32:0000000 - кадастровый номер квартала
Пермский МО - наименование муниципального образования, населенного пункта

Схема расположения границ публичного сервитута
для эксплуатации объекта электросетевого хозяйства
Электросетевой комплекс Подстанция 35/6кВ «Заозерье» (ВЛ 6 кВ фидер 1, КТП 4467, КТП 4273, КТП 4216, КТП 4210, КТП 4232)

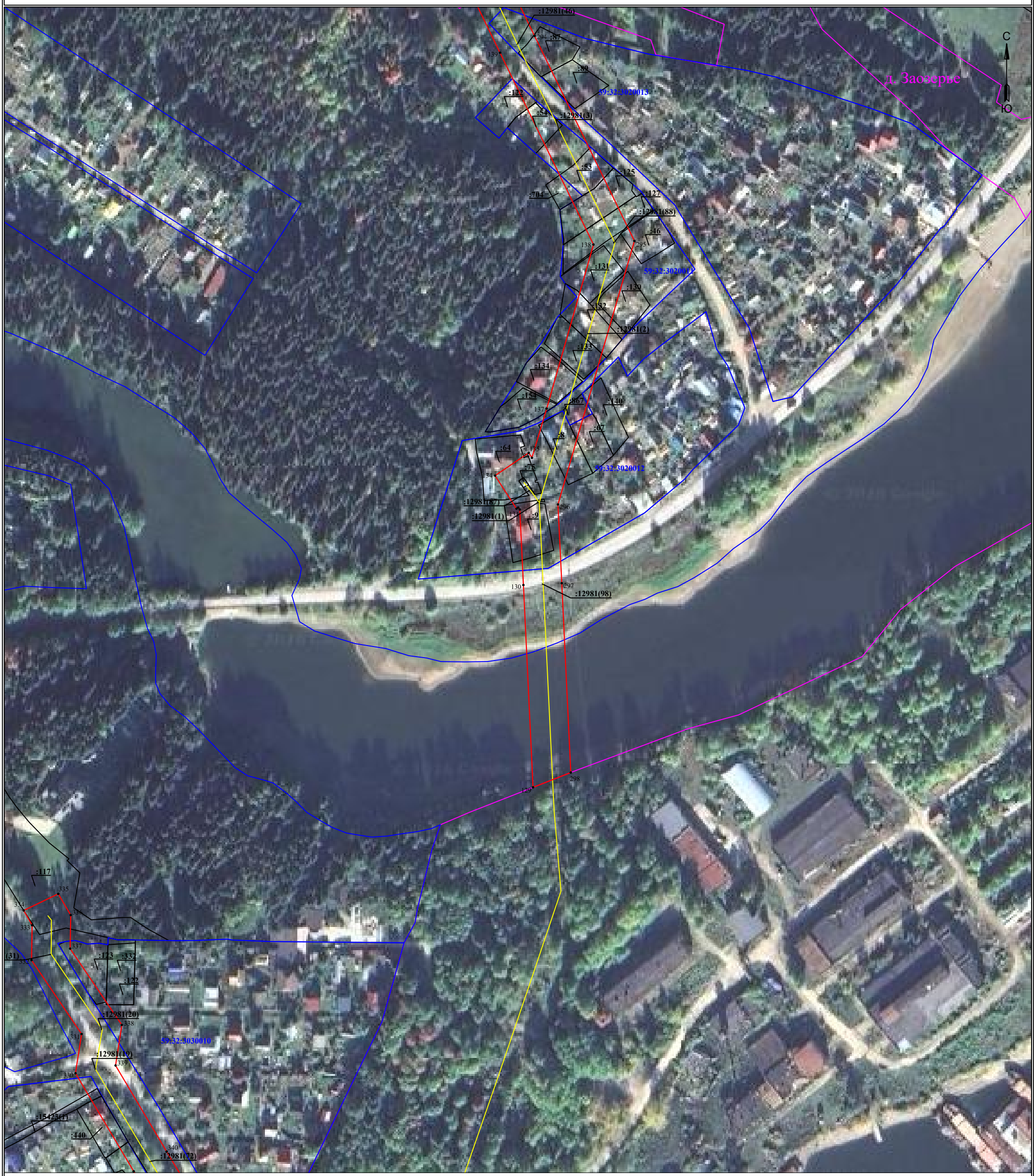

Используемые условные знаки и обозначения:

- границы устанавливаемого публичного сервитута
- ось линии, контур объекта
- границы муниципального образования, населенных пунктов
- границы кадастрового квартала
- границы земельных участков, попадающих в зону публичного сервитута

Масштаб 1:2000

- • 1 - обозначение характерной точки границы устанавливаемого публичного сервитута
- :123 - кадастровый номер земельного участка
- 59:32:0000000 - кадастровый номер квартала
- Пермский МО - наименование муниципального образования, населенного пункта

Схема расположения границ публичного сервитута
для эксплуатации объекта электросетевого хозяйства
Электросетевой комплекс Подстанция 35/6кВ «Заозерье» (ВЛ 6 кВ фидер 1, КТП 4467, КТП 4273, КТП 4216, КТП 4210, КТП 4232)

Используемые условные знаки и обозначения:

- границы устанавливаемого публичного сервитута
- ось линии, контур объекта
- границы муниципального образования, населенных пунктов
- границы кадастрового квартала
- границы земельных участков, попадающих в зону публичного сервитута

Масштаб 1:2000

- • 1 - обозначение характерной точки границы устанавливаемого публичного сервитута
- :123 - кадастровый номер земельного участка
- 59:32:0000000 - кадастровый номер квартала
- Пермский МО - наименование муниципального образования, населенного пункта

Схема расположения границ публичного сервитута
для эксплуатации объекта электросетевого хозяйства
Электросетевой комплекс Подстанция 35/6кВ «Заозерье» (ВЛ 6 кВ фидер 1, КТП 4467, КТП 4273, КТП 4216, КТП 4210, КТП 4232)

Используемые условные знаки и обозначения:

- границы устанавливаемого публичного сервитута
- ось линии, контур объекта
- границы муниципального образования, населенных пунктов
- границы кадастрового квартала
- границы земельных участков, попадающих в зону публичного сервитута

Масштаб 1:2000

- • 1 - обозначение характерной точки границы устанавливаемого публичного сервитута
- :123 - кадастровый номер земельного участка
- 59:32:0000000 - кадастровый номер квартала
- Пермский МО - наименование муниципального образования, населенного пункта

Схема расположения границ публичного сервитута
для эксплуатации объекта электросетевого хозяйства
Электросетевой комплекс Подстанция 35/6кВ «Заозерье» (ВЛ 6 кВ фидер 1, КТП 4467, КТП 4273, КТП 4216, КТП 4210, КТП 4232)

Используемые условные знаки и обозначения:

Масштаб 1:2000

- границы устанавливаемого публичного сервитута
- ось линии, контур объекта
- границы муниципального образования, населенных пунктов
- границы кадастрового квартала
- границы земельных участков, попадающих в зону публичного сервитута

• 1 - обозначение характерной точки границы устанавливаемого публичного сервитута
:123 - кадастровый номер земельного участка
59:32:0000000 - кадастровый номер квартала
Пермский МО - наименование муниципального образования, населенного пункта

Схема расположения границ публичного сервитута
для эксплуатации объекта электросетевого хозяйства
Электросетевой комплекс Подстанция 35/6кВ «Заозерье» (ВЛ 6 кВ фидер 1, КТП 4467, КТП 4273, КТП 4216, КТП 4210, КТП 4232)

Используемые условные знаки и обозначения:

- границы устанавливаемого публичного сервитута
- ось линии, контур объекта
- границы муниципального образования, населенных пунктов
- границы кадастрового квартала
- границы земельных участков, попадающих в зону публичного сервитута

Масштаб 1:2000

- • 1 - обозначение характерной точки границы устанавливаемого публичного сервитута
- :123 - кадастровый номер земельного участка
- 59:32:0000000 - кадастровый номер квартала
- Пермский МО - наименование муниципального образования, населенного пункта